Pierre LEQUIEN
Maire de Widehem

Prescrit le 20/12/2006

REÇU LE

9 JUL 2013

Sous-Préfecture
de la Région Nord-Pas-de-CalaisELABORATION
DU PLAN LOCAL D'URBANISMEPlan des Servitudes d'utilité publique
Informations et Obligations diverses

Direction Départementale

de l'Équipement du Pas-de-Calais

Service Études
Service d'Information
100 rue de la République
63000 Clermont-Ferrand

Echelle : 1 / 7 500

Date : août 2007

Dessiné : S. DURAN

Ref : Cadastre
Widehem (62887)
Élab PLU 62887 (août 2007).m

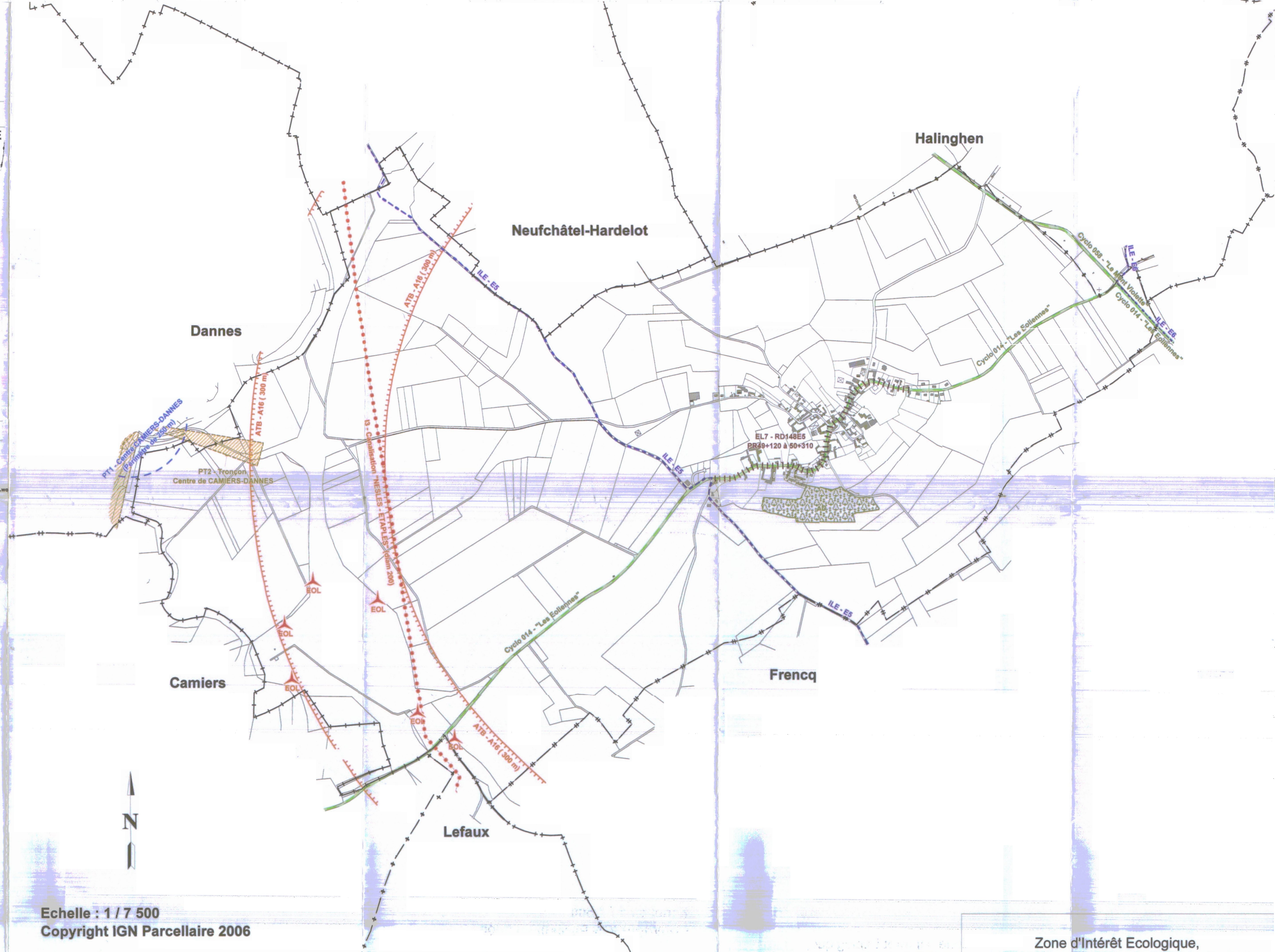
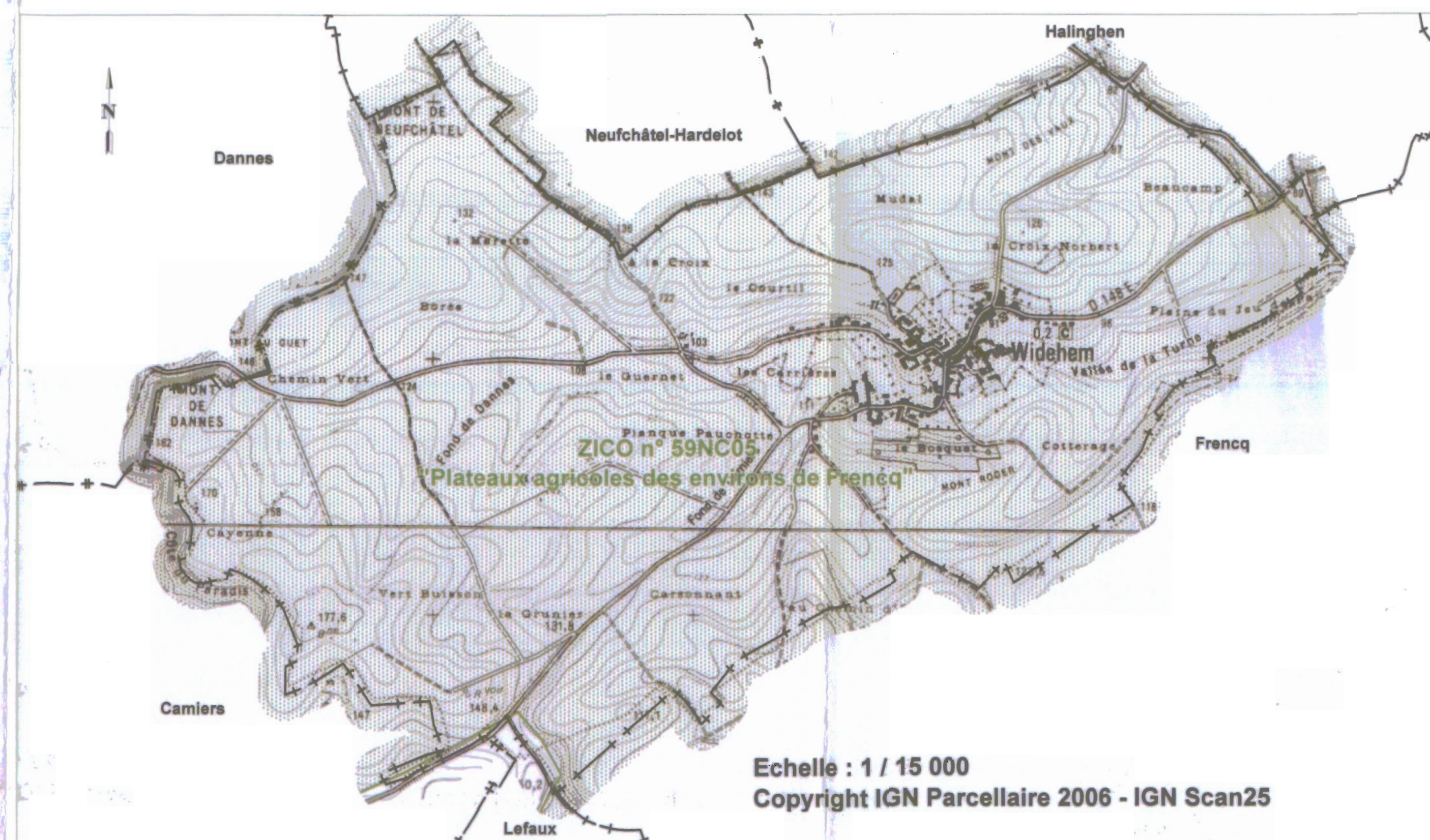
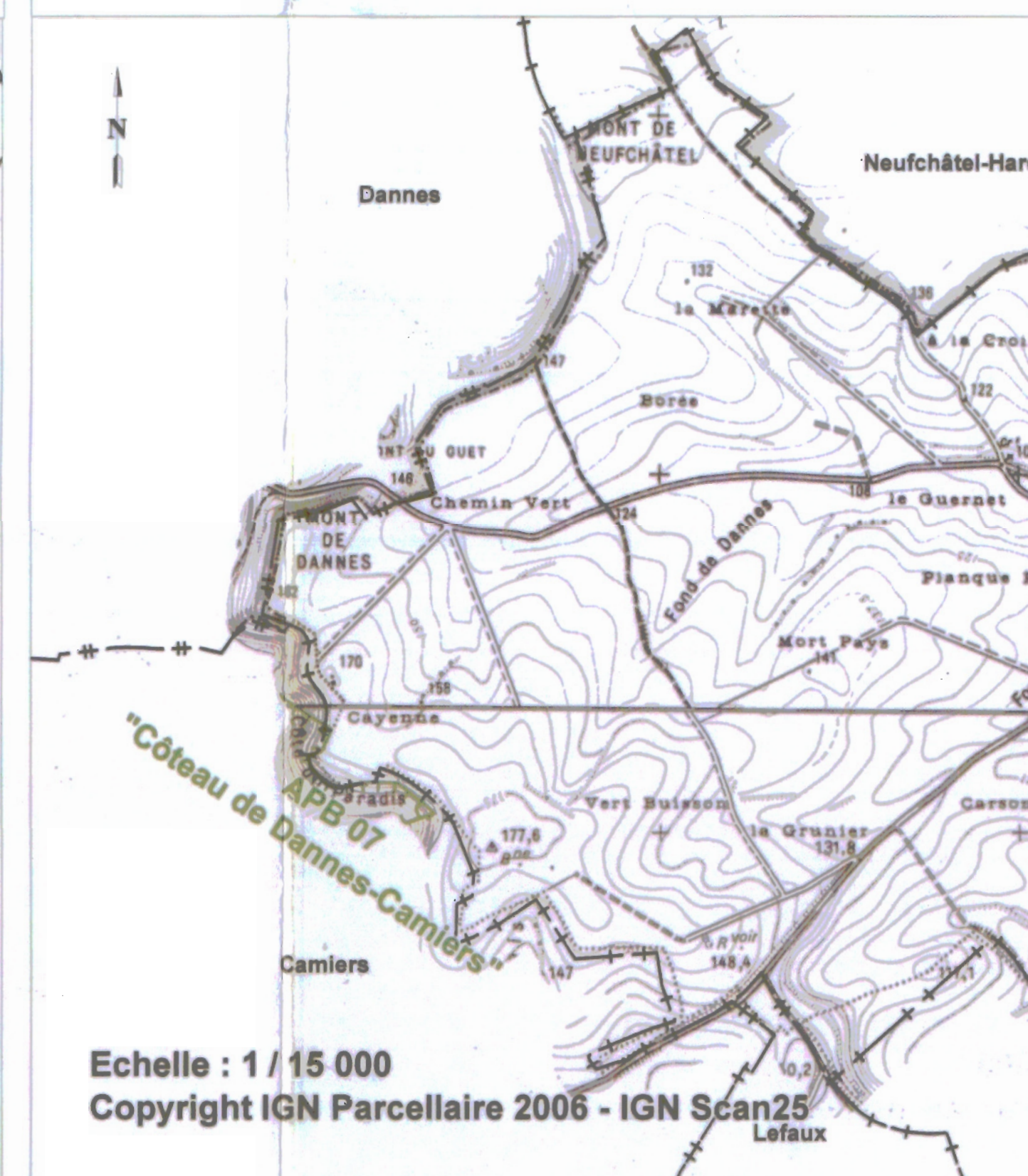
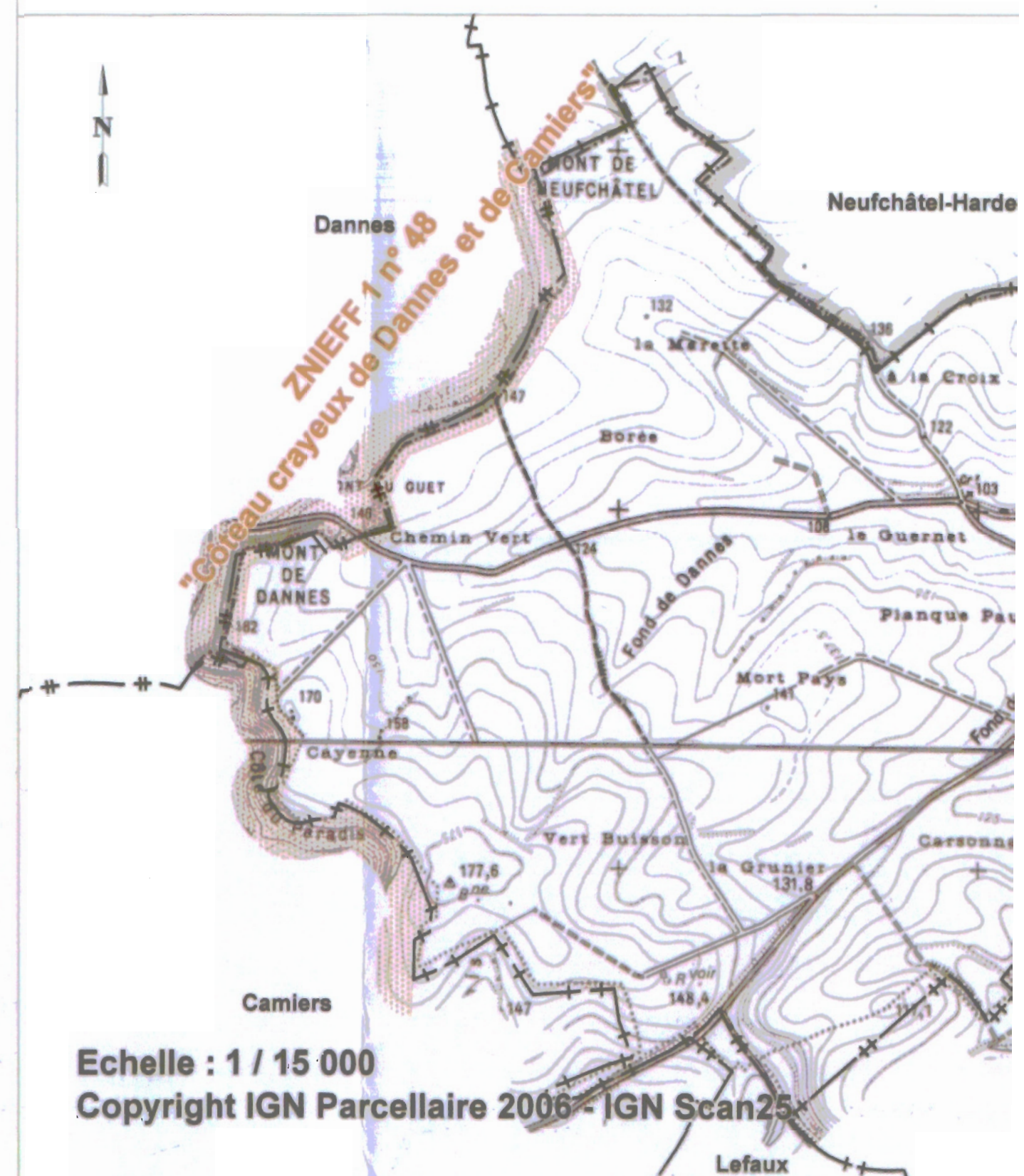
LEGENDE

1) Servitudes d'utilité publique

- | | | |
|--|-----|---|
| | I3 | Canalisation de transport de gaz |
| | PT1 | Protection des centres de protection radioélectrique contre les perturbations électro-magnétiques |
| | PT2 | Servitude radioélectrique de protection contre les obstacles |
| | EL7 | Alignement |

2) Informations et Obligations diverses

- | | | |
|--|----------|--|
| | AD | Autorisation de défrichement |
| | APB | Arrêté de Protection de Biotope (Source DIREN) |
| | ATB | Axe Terrestre Bruyant |
| | CYCLO | Itinéraire Cyclotouristique |
| | EOL | Eoliennes |
| | ILE | Itinéraire de Liaison Equestre |
| | ZICO | Zone d'Intérêt pour la Conservation des Oiseaux (Source DIREN) |
| | ZNIEFF 1 | Zone d'Intérêt Ecologique, Faunistique et Floristique de Type 1 (Source DIREN) |

Echelle : 1 / 7 500
Copyright IGN Parcellaire 2006Zone d'Intérêt pour la Conservation des Oiseaux (ZICO)
(Source DIREN)Echelle : 1 / 15 000
Copyright IGN Parcellaire 2006 - IGN Scan25Arrêté de Protection de Biotope (APB)
(Source DIREN)Echelle : 1 / 15 000
Copyright IGN Parcellaire 2006 - IGN Scan25Zone d'Intérêt Ecologique,
Faunistique et Floristique de Type 1 (ZNIEFF 1)
(Source DIREN)Echelle : 1 / 15 000
Copyright IGN Parcellaire 2006 - IGN Scan25