

S.I.R. WIDEHEM

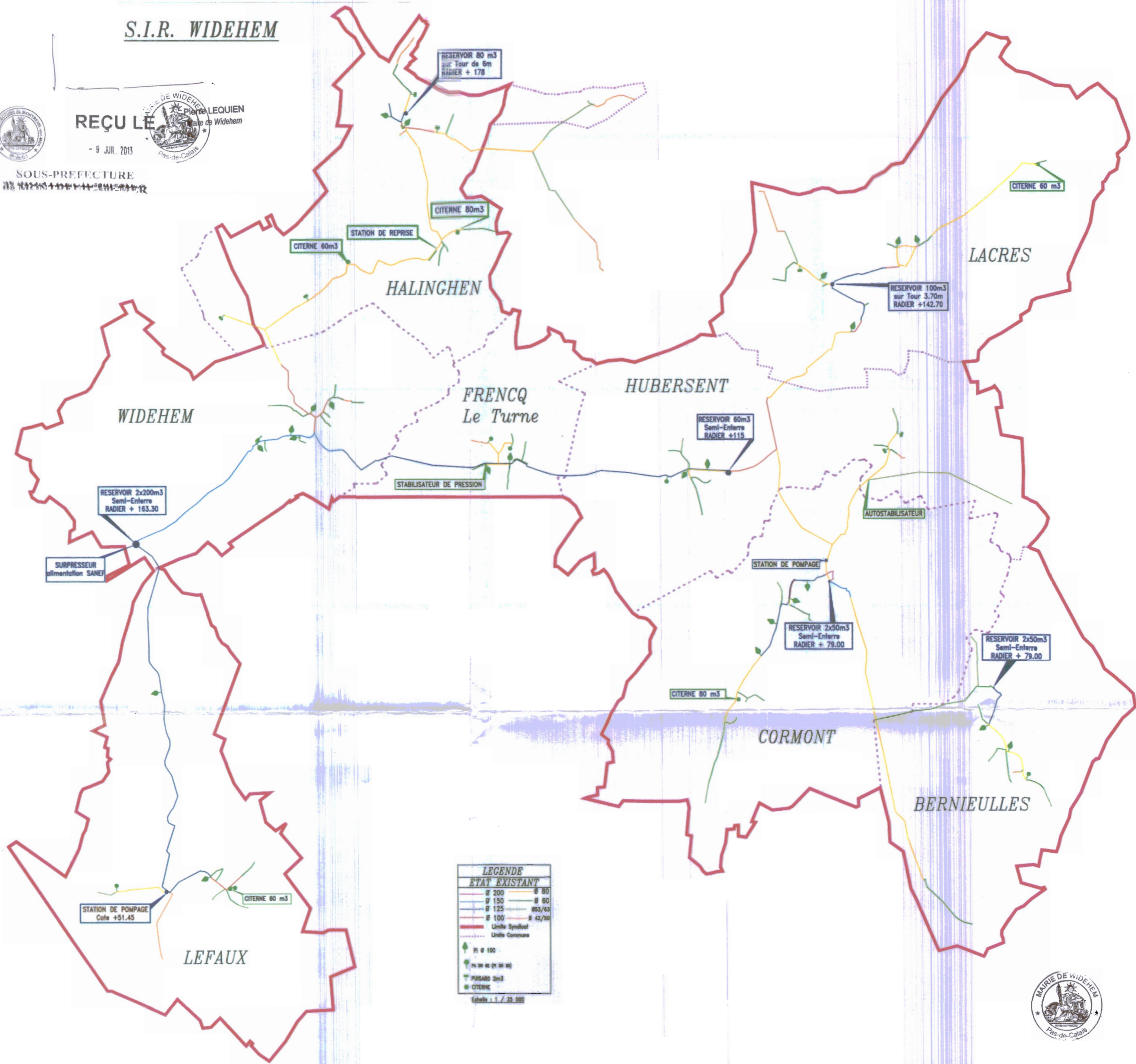


REÇU LE

- 9 JUL. 2013



SOUS-PREFECTURE
DE WIDEHEM

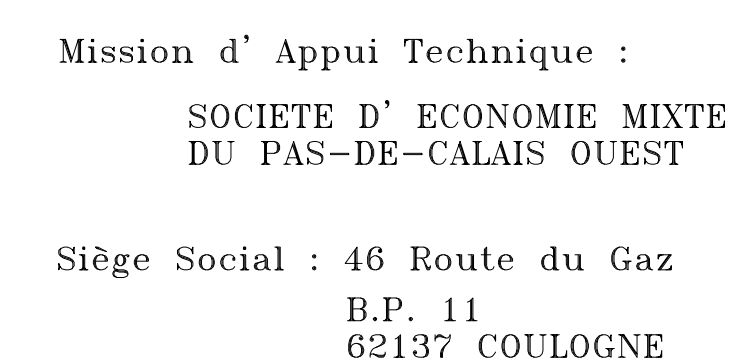


LEGENDE
ETAT EXISTANT

Ø 200	Ø 80
Ø 150	Ø 60
Ø 125	Ø 53/63
Ø 100	Ø 42/50
Ligne Syndicat	
Ligne Commune	
PI Ø 100	
PA Ø 40 (PI Ø 80)	
PUSARD 2m ³	
CITERNE	

Echelle 1 / 25 000





Alimentation en Eau Potable

Commune de WIDHEM

Vu et Approuve
Le President

Dresse par la
SEMPACO

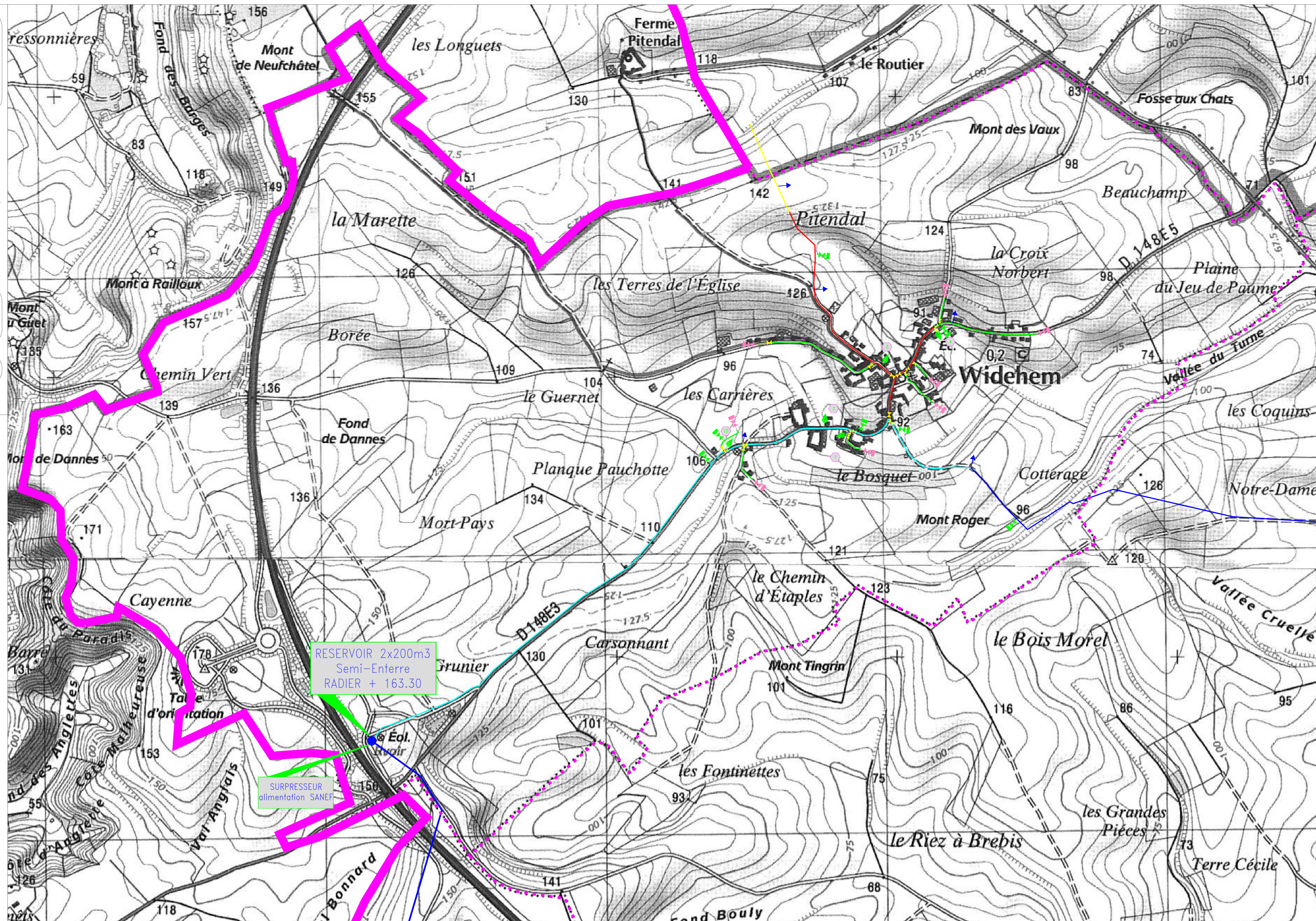
Dessine par : V. BOUCHER
Verifie par : M. HERBIN
Date : 08 / 06 / 2009

Date : 08 / 06 / 2009

Date : 08 / 06 / 2009

PLAN DU RESEAU

ECHELLE : 1 / 5000



DE LA REGION DE WIDEHEM

RENFORCEMENT DE LA DISTRIBUTION D'EAU POTABLE
ET DE LA DEFENSE CONTRE L'INCENDIE
Commune de WIDHEM
PROGRAMME DE TRAVAUX

ACTUALISATION CONFORMEMENT A LA GRILLE
D'EVALUATION 2009 REVUE SUR LE TERRAIN
EN PRESENCE DU S.D.I.S.62 LE 18 NOVEMBRE 2009

Dessine per M. VACQUET

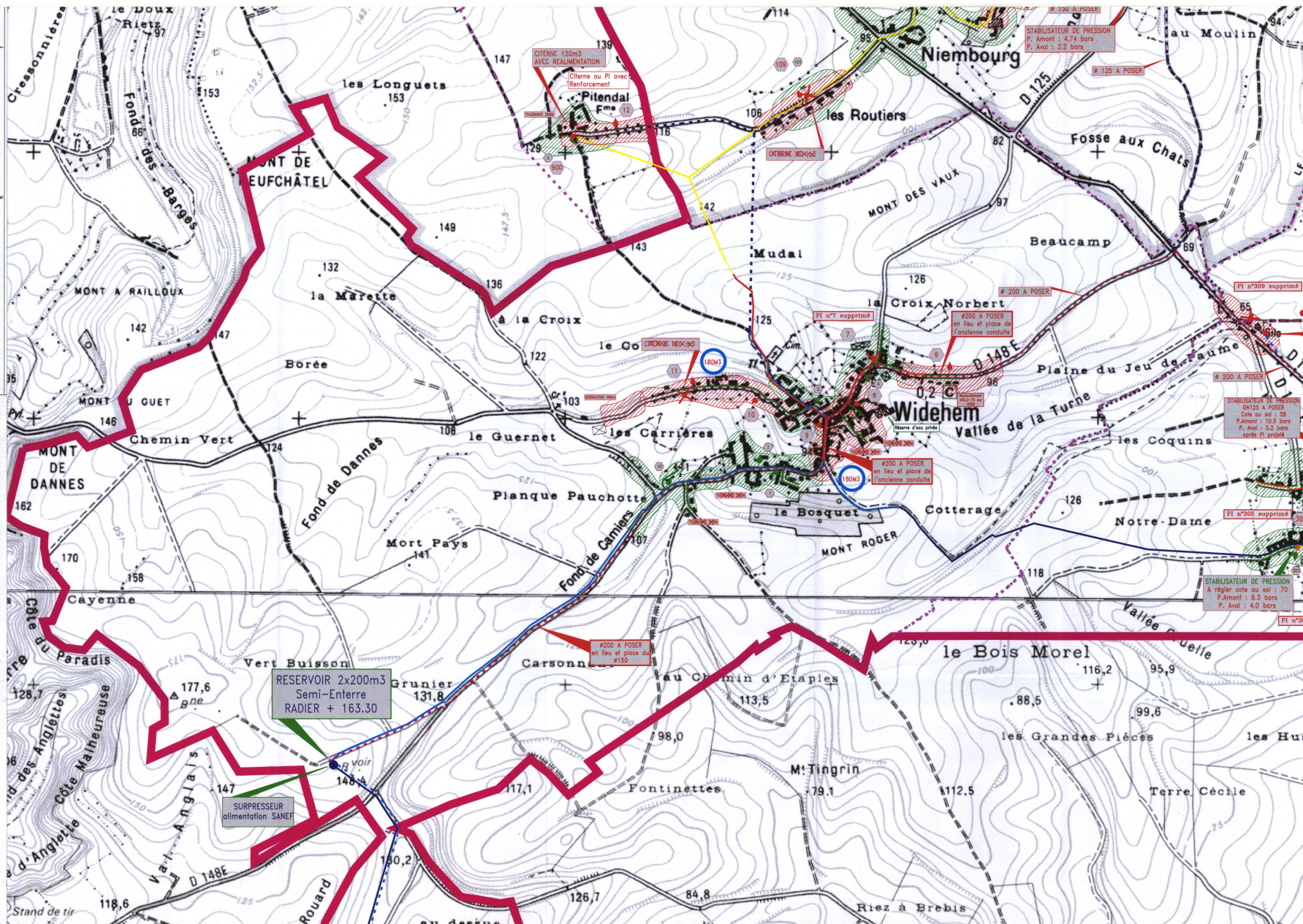
Date: 02 / 08 / 1999


RESEAU PROJETE

ECHELLE : 1 / 5 000

LEGENDE

ETAT EXISTANT		ETAT PROJETE	
Ø 200	Ø 80	Ø 200	Ø 80
Ø 150	Ø 60	Ø 150	Ø 60
Ø 125	Ø 53/63	Ø 125	
Ø 100	Ø 42/50	Ø 100	
PI Ø 100	PUISARD 2m3	PI Ø 100	PUISARD 4m3
PA DN 65	CITERNE	PA DN 65	CITERNE
PRISE EN RIVIERE	RAYON DE COUVERTURE	TRANSFORMATION DE PI	RAYON DE COUVERTURE





Alimentation en Eau Potable
Restructuration du Réseau d'Eau Potable

Commune de WIDHEM

*Liaison Réservoir Projeté de Le Turne
Réservoir Existant de Widehem*

Vérifié par : M. HERIEN

Date: 30 / 07 / 2009

EXTRAIT DU PROGRAMME DE
TRAVAUX

Donné par la
REMPACO
Mission d'Appui
Technique

