













Légende :

-  Limite administrative
-  Bande des 100m Art. L.121-16 du code de l'Urbanisme
-  Périmètre d'OAP
-  Limite de zone
-  Emplacements réservés
-  Emprise ferroviaire
-  Espaces boisés classés
-  Tronçon hydrographique
-  Bâtiments repérés pouvant faire l'objet d'un changement de destination dans le cadre de l'article L.151-11-2° du CU
-  Bâtiments

Prise en compte des risques :

- Risques naturels :
 - Cavités souterraines : une étude géotechnique est recommandée.
- Risques inondations :
 - Zones d'inondations constatées (2025)
- Autres risques présents sur le territoire :
 - Risques sismiques : zone de sismicité très faible (1)
 - Risque retrait-gonflement des sols argileux et remontée de nappe
 - Risque érosion de ruisse et tronçons de matière d'arpente

Ministère de l'Intérieur

Les Plans de Prévention des Risques d'Inondations : PPRI Littoral :

PPRI Littoral pré-état 13/09/2014

PPRI Vallée de la Canche approuvé le 26/11/2003

- Risques sismiques : zone de sismicité très faible (1)
- Risque retrait-gonflement des sols argileux et rémontée de nappe
- Risque engins de guerre et transport de matière dangereuse

Ministère de l'Intérieur

Les Plans de Prévention des Risques d'Inondation : PPRN Littoraux :
 PPRN Littoraux prescrit le 13/09/2014

- PPRN Vallée de la Canche approuvé le 26/11/2003