











Document produit par la Communauté d'Agglomération des Deux Baies en Montreuillois (CA2BM),
13, place Gambetta,
62170 Montreuil-sur-Mer
Tél 03.21.06.66.66 Mail : serviceplanification@ca2bm.fr

Les Plans de Prévention des Risques d'Inondations : PPRN Littoraux :
 - PPRN Littoraux prescrit le 13/09/2011
 - PPRN Vallée de la Canche approuvé le 26/11/2003

-  Limite administrative
-  Bande des 100m Art. L121-16 du code de l'Urbanisme
-  Périmètre d'OAP
-  Limite de zone
-  Emplacements réservés
-  Emprise ferroviaire
-  Espaces boisés classés
-  Tronçon hydrographique
-  Bâtiments repérés pouvant faire l'objet d'un changement de destination dans le cadre de l'article L.151-11-2° du CU
-  Bâtiments